

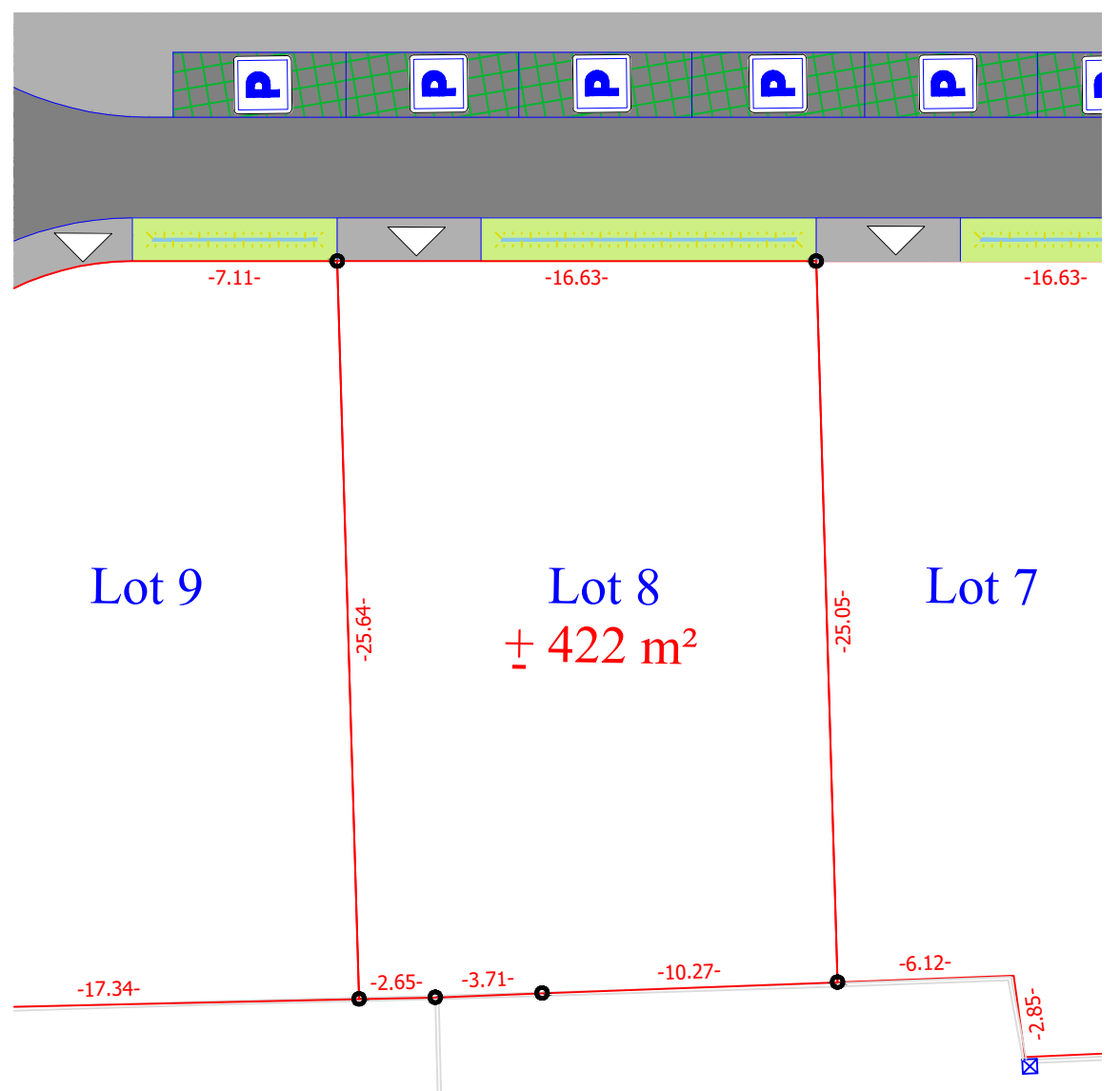
Plan de Commercialisation par lot

LOT 08

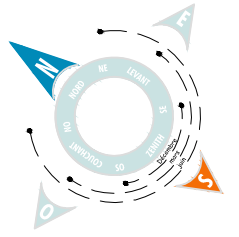
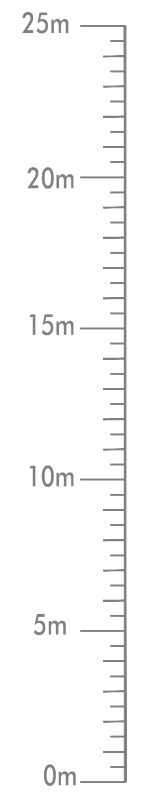
Département du Pas de Calais AUDRUICQ - 62 370 Route du Fort Batard Rue de l'Ouest Moulin - Vieille rue 35 lots et 6 ilots	Section AN	Numéro -	Surface -
--	---------------	-------------	--------------

Le document (Plan de bornage) fixant définitivement les limites de propriété sera fourni après bornage effectif. Les cotes périmétriques et les surfaces des lots seront définitives uniquement après bornage.

PROVISOIRE



Echelle: 1/250ème
Dossier: 14075B +



LEGENDE

- Sommet caractéristique du lot
- XX.XX— Cotation du périmètre du lot

Nous attirons l'attention des acquéreurs sur les contraintes réglementaires et techniques incluses dans le cahier des charges qui ne peuvent être reprises sur le présent document. Le géomètre et l'aménageur se dégagent de toute responsabilité sur la non prise en compte de ces contraintes.

Pour une bonne compréhension des éléments figuratifs et de la légende, ce document a été réalisé en couleur.

Auteur	Vérificateur
FLD	TP
Visa :	Visa :

Aménager l'environnement de demain

19/07/2022

Bruno Debruyne

Commune d'Audruicq

Communauté de Communes de la Région d'Audruicq

Route du Fort Batard
Rue de l'Ouest Moulin
Vieille rue

35 lots et 6 ilots LOT n°08

PLAN DE LOCALISATION

