

Plan de Commercialisation par lot

LOT 14

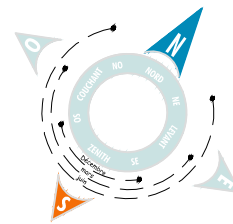
Département du Pas de Calais
AUDRUICQ - 62 370
Route du Fort Batard
Rue de l'Ouest Moulin - Vieille rue
35 lots et 6 ilots

Section **AN**
Numéro -
Surface -

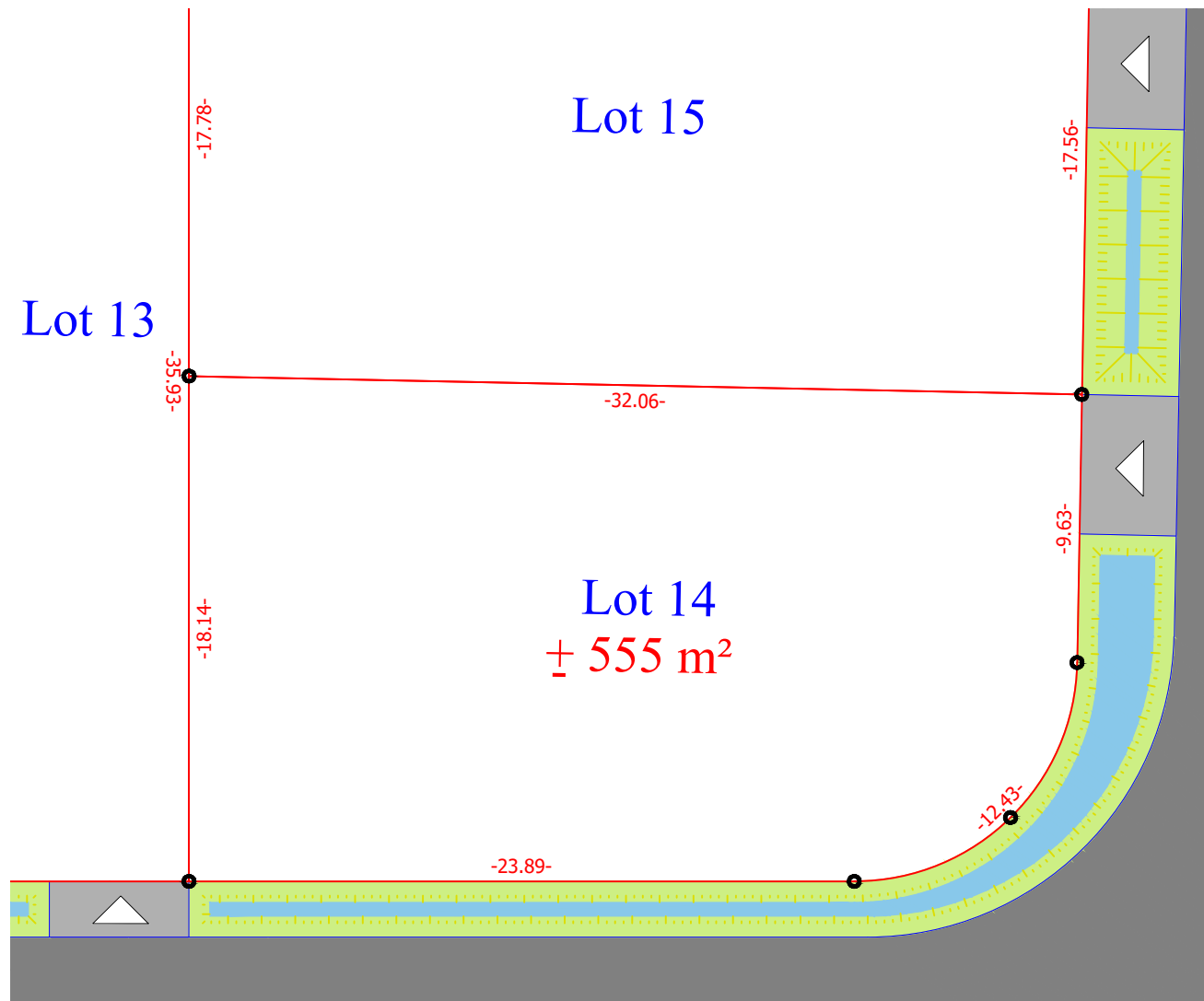
Le document (Plan de bornage) fixant définitivement les limites de propriété sera fourni après bornage effectif.
Les cotes périmétriques et les surfaces des lots seront définitives uniquement après bornage.

PROVISOIRE

Echelle: 1/250ème
Dossier: 14075B +



Auteur	Vérificateur
FLD	TP
Visa :	Visa :



LEGENDE

- Sommet caractéristique du lot
- XX.XX Cotation du périmètre du lot

Nous attirons l'attention des acquéreurs sur les contraintes réglementaires et techniques incluses dans le cahier des charges qui ne peuvent être reprises sur le présent document. Le géomètre et l'aménageur se dégagent de toute responsabilité sur la non prise en compte de ces contraintes.


Pour une bonne compréhension des éléments figuratifs et de la légende, ce document a été réalisé en couleur.

19/07/2022



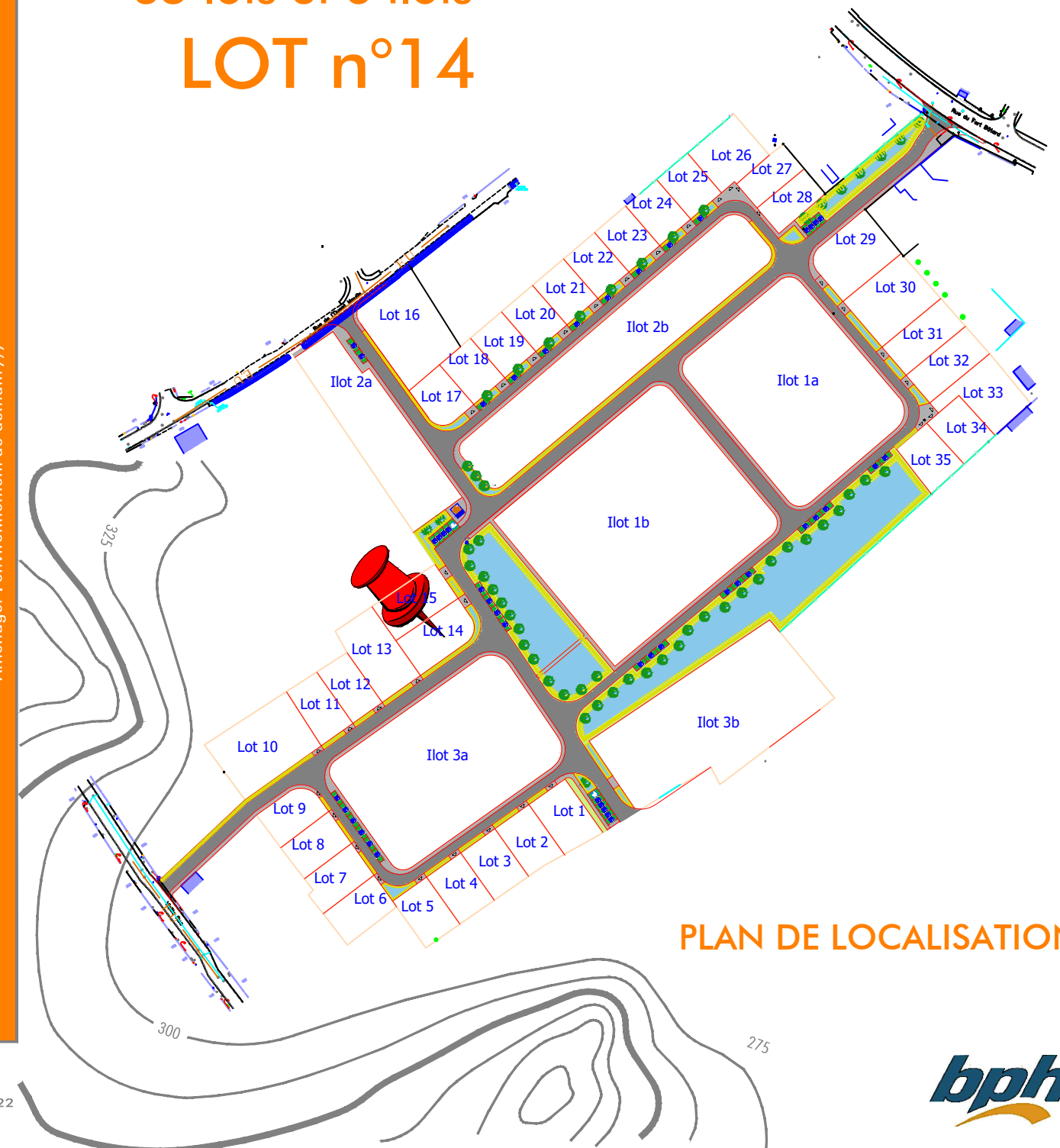
Commune d'Audruicq

Route du Fort Batard
Rue de l'Ouest Moulin
Vieille rue



35 lots et 6 ilots
LOT n°14

Aménager l'environnement de demain



PLAN DE LOCALISATION

